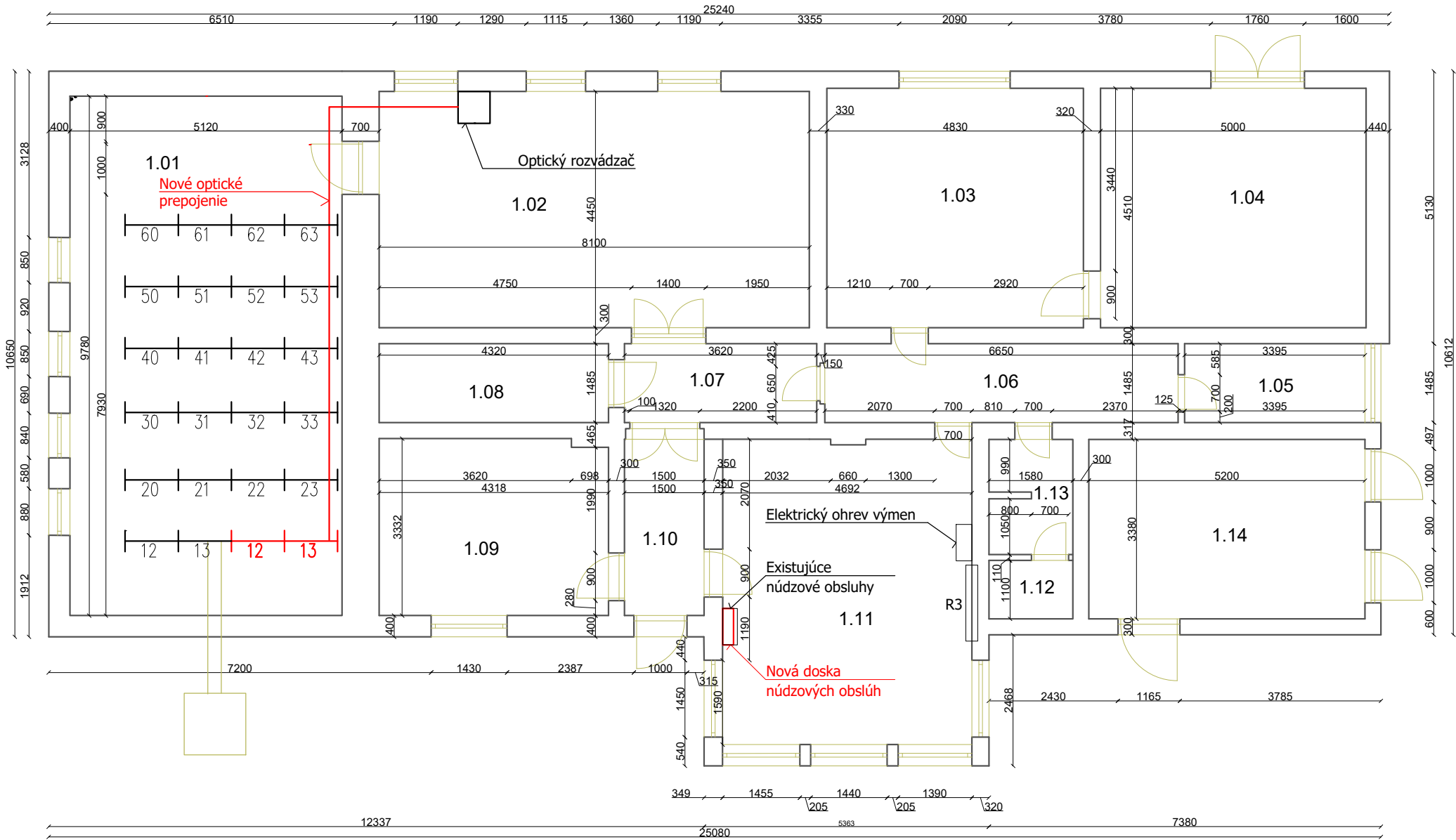







VÝH. SLATINKA - Pôdorys
M 1:100



LEGENDA MIESTNOSTÍ		
OZN.	POPIS	PLOCHA (m2)
1.01	NOVÁ RELÉOVÁ MIESTNOSŤ	50,07
1.02	STARÁ RELÉOVÁ MIESTNOSŤ	39,50
1.03	ZÁLOŽNÝ ZDROJ	21,78
1.04	ZÁLOŽNÝ ZDROJ	22,55
1.05	SKLAD	5,04
1.06	CHODBA	9,87
1.07	CHODBA	5,37
1.08	BATÉRIE	6,41
1.09	ŠATŇA	14,27
1.10	CHODBA	4,97
1.11	DOPRAVNÁ KANCELÁRIA	26,97
1.12	WC	1,74
1.13	PREDSIEŇ	3,32
1.14	IZBA	17,57

Legenda:

- existujúce zariadenie
— nové zariadenie

HL. INŽINIER PROJEKTU	Ing. Gabriel Luby	SPRACOVATEĽ PROJEKTU:		 EP Projekt s.r.o. Mlynská 28 040 01 Košice www.epprojekt.sk info@epprojekt.sk tel. č.: 0903 639 101	
PODPIS:					
TECH. KONTROLA:	Ing. Gabriel Luby	SPRACOVATEĽ PROFESIE:		Luby s. r. o. Klimkovičová 30, 040 23 KOŠICE Mobil: 0903 603 250 E-mail: lubygabriel66@gmail.com	
PODPIS:					
VYPRACOVAL:	Ing. Marek Guspan	ČÍS. REVIZIE:		2	
PODPIS:					
INVESTOR:	Železnice Slovenskej republiky, Klemensova 8, 813 61 Bratislava	DÁTUM :	08/2023		
STAVBA/OBJEKT: VÝH. SLATINKA, DIAL'KOVÉ OVLÁDANIE PS 01 Dial'kové ovládanie (DOZZ) Výh. Slatinka		PROFESIA:	ELI		
MIESTO STAVBY: TÚ 2902 Fil'akovo - ŽST Vrútky DÚ 23 Výh. Slatinka, kraj: Banskobystrický, okres Zvolen, kataster: Zvolenská Slatinka		ÚČEL :	DSP		
OBSAH VÝKRESU: UMIESTNENIE ZARIADENIA VO VÝH. SLATINKA		FORMÁT:	2x A4		
		MIERKA :	1:100		
		ČÍSLO VÝKRESU :		2	